

CITTA' DI VITERBO



SETTORE VIII

POLITICHE DELL'AMBIENTE E L'ENERGIA- PUBBLICA ILLUMINAZIONE- VERDE PUBBLICO- AGRICOLTURA

Via Ascenzi 1 - 01100 Viterbo  
E-Mail: [ffanti@comune.viterbo.it](mailto:ffanti@comune.viterbo.it) <http://www.comune.viterbo.it>  
Sede Ufficio via Garbini 84 piano primo

ELENCO AREE VERDI E CARTOGRAFIA

Lotti 2-Viterbo OVEST

*Servizio biennale, suddiviso in tre lotti, per la tutela, cura e manutenzione del verde pubblico della Città di Viterbo, con criteri di sostenibilità ambientale.*

TAV.6

Data: 07/03/2024

AGGIORNAMENTI

Progettisti :

Arch. J Fabio Fanti

Arch. Laura Gioiosi

Geom. Settimio Mechelli

Responsabile dell'Ufficio Verde Pubblico:

Arch. J Fabio Fanti

Supporto specialistico alla progettazione:

Dott. Forestale Bruno Capitoni

Tecnico incaricato ( abilitato ai sensi del D.Lgs. 81/2008):

Dott. Geom. Gianluca Fociani

OGGETTO :

Gestione e manutenzione delle aree verdi

codice CPV principale è il 77310000-6 Servizi di piantagione e manutenzione di zone verdi (prestazione principale).



Numerazione aree	Coordinata - Longitudine (Long/X) (se conosciuta es: 11.352500).	Coordinata - Latitudine (Lat/Y) (se conosciuta es: 44.482639).	Denominazione dell'area verde (es: Parco del Bullicame).	Indirizzo della strada principale di accesso all'area verde(es: Via C. Cattaneo).	Dimensione area verde (Metri quadrati)	CAT "A"	CAT "B"	CAT "C"	CAT "D"
			<b>LOTTO 2 (VITERBO OVEST)</b>						
97	42,408657	12,104802	Via Ioppi (ex Via Falcioni/Via Ioppi)	Via Ioppi	900		900		
97 A	42,408657	12,104802	Via Falcioni	Via Falcioni	210				210
98 a/b/c/d	42,40524	12,10506	Via Santa Maria dell'Elice	Via Santa Maria dell'Elice	11000	700			10300
99	42,408081	12,096528	aree case popolari Salamaro	str. Del Salamaro	2700				2700
100	42,408031	12,1013	area su Via Giuseppe Ricci	Via Giuseppe Ricci	1000			1000	
101	42,408997	12,102456	spartitraffico su Via Corrado Alvaro	Via Corrado Alvaro	100			100	
102	42,409916	12,100336	rotonda Salamaro	Piazza dei Castelli	700			700	
103	42,409777	12,101326	area Via Corrado Alvaro, dietro campo sportivo	Via Corrado Alvaro	850				850
104	42,41	12,10333	Via dei Bersaglieri	Via dei Bersaglieri	3900	3900			
105+A	42,410601	12,100499	lottizzazione Carmine , limitrofa supermercato - Via Castello Vetulonia e Via Castello Almadiano	dalle strade elencate	3500				3500
106 a/b	42,410418	12,09941	lottizzazione Carmine C9	P.zza Castel dell'Ovo	1400				1400
107	42,411533	12,100119	aiuole lungo Via Vico Squarano	Via Vico Squarano	500			500	
108+108*	42,414412	12,097981	area Via San Paolo	Via San Paolo	25000				25000
109	42,414412	12,097981	area parcheggio rotatoria Valle Faul	Via San Paolo	500			500	
110	42,41537	12,09751	rotonda P.ta Faul	Tangenziale Ovest	800			800	
111	42,415653	12,09762	scarpate limitrofe rotonda P.ta Faul	Tangenziale Ovest	300			300	
112+a	42,41125	12,1063	area Via P.ta fiorita e spartitraffico Via Vico Squarano	Via Porta Fiorita	850				850
113	42,411655	12,105112	via dei Giardini	Via dei Giardini	500				500
114	42,411603	12,106777	Via dei Giardini/S. Andrea	Via Sant'Andrea	135				135
115*	42,412143	12,10783	giardino interno immobile San Pietro	Via San Pietro	500				
116+a	42,4131	12,10942	area limitrofa chiesa delle fortezze	Via delle Fortezze	600				600
117	42,41304	12,10981	area P.ta Romana, c/o stazione ENI	Via Diaz	500		500		
118	42,41345	12,11019	aiuole su V.le A. Diaz (da P.ta Romana alla Stazione)	V.le Armando Diaz	300			300	
119	42,41408	12,1098	giardinetti P.ta Romana	V.le Armando Diaz	1000		1000		
120+120 ^	42,41677	12,11004	aree su Via R. Capocci e giardinetto interno P.ta della Verità	Via Raniero Capocci	2300	500			1800
121	42,42293	12,10603	Piazzale Gramsci : spartitraffico e aiuole ridosso le mura	Piazzale Gramsci	1500	1500			
122	42,42206	12,10615	aiuole P.zza San Francesco	P.zza San francesco	500	500			
123	42,42165	12,10497	giardini P.zza della Rocca	P.zza della Rocca	1450	1450			
123 A	42,4215	12,10595	aiuola Via Matteotti	Via Matteotti	100			100	
124	42,41951	12,106	aiuole Via Marconi	Via Marconi	600	600			
125	42,41895	12,10431	monumento ai Caduti della Patria	Via Guglielmo Marconi	400	400			
126	42,41857	12,10333	aiuola sopra bagni pubblici (vecchi) c/o fioraio	Via Marconi	100	100			
127	42,41871	12,10382	sacralo colonna "Ser Monaldo"	Via Marconi	700	700			
128	42,41793	12,10398	aree nuovo anfiteatro (ex bocciolo sacralo)	Via Filippo Ascenzi	390	390			
129	42,41805	12,10455	aiuole Via Ascenzi	Via Filippo Ascenzi	150	150			
130	42,416973	12,10431	giardino Via del Ganfione	Via del Ganfione	200	200			
131	42,41641	12,1033	aiuola Via San Antonio/Via Chigi	Via san Antonio	200				200
132	42,41806	12,10388	Aiuole parcheggio sacralo e scarpata su Via El Alamein	Via El Alamein	5500			5500	

133 a/b/c	42,41695	12,10176	area Valle Faul	Via Faul	20000	20000			
134	42,41732	12,09961	area parcheggio Via del Lazzaletto	Via del Lazzaletto	100			100	
135+a	42,422224	12,093875	area Tangenziale Ovest	Tangenziale Ovest	2500			2500	
136*	42,418922	12,099491	scarpata Via del Pilastro	Via del Pilastro	1000				
137	42,420844	12,098759	viale B. Buozzi, dietro ex farmacia	V.le Bruno Buozzi	1100		1100		
138	42,422582	12,104246	Villa Comunale di Prato Giardino	Via del Pilastro	11600	11600			
139 a+b	42,421985	12,095273	area verde e parcheggio zona Pilastro	Via Bruno Buozzi	6500		3000		3500
140 a/b/c	42,42407	12,093856	area circonvallazione COTRAL	Tangenziale Ovest	1200				1200
141	42,4241	12,09687	Parco Robinson	Via Alessandro Volta	5000	5000			
142*	42,42556	12,0961	scarpata su innesto su Via A. Volta	Via Alessandro Volta	1000				
143	42,42526	12,09653	area Loc. Riello	Via Alessandro Volta	7000		7000		
144	42,42573	12,09671	boschetto parcheggio Ipercoop	Tangenziale Ovest	1200				1200
145	42,42648	12,09827	monumento caduti ARES	Tangenziale Ovest	1100		1100		
146	42,428231	12,097492	spartitraffico str. Tuscanese e str. Cassia Nord (fronte farmacia)	Strada Cassio Nord	200			200	
147	42,42866	12,095409	aiuole Via Camillo de Lellis	Via Camillo de Lellis	500			500	
148	42,428809	12,095446	aiuola/spartitraffico L.go Mario di Lecce	L.go Mario di Lecce	400			400	
149	42,42782	12,092309	area nuovo tribunale	Via Falcone Borsellino	1000			1000	
150	42,427182	12,090488	rotatoria P.zza degli Inventori	Via Falcone Borsellino	900			900	
151	42,429328	12,095309	svincolo Tuscanese, lato sx	str. Tuscanese	2300			2300	
152	42,429328	12,095309	svincolo Tuscanese, lato dx	str. Tuscanese	3700			3700	
153+a	42,4404	12,08932	rotonda c/o Vigili del Fuoco	Strada Cassia Nord	8460			1160	7300
<b>MQ AREE A CANONE</b>					<b>146.095</b>	<b>47.690</b>	<b>14.600</b>	<b>22.560</b>	<b>61.245</b>
<b>* MQ AREE NON RICOMPRESE NEL CANONE, MA FACENTI PARTE DELLE LAVORAZIONI A MISURA (AREE 115- 136- 142)</b>					<b>2.500</b>				
<b>LOTTO 2 COMPLESSIVI MQ</b>					<b>148.595</b>				

# COMUNE DI VITERBO

## SETTORE VIII

### PROGETTO DI MANUTENZIONE DEL VERDE PUBBLICO NELLA CITTA' DI VITERBO LOTTO OVEST

INDIVIDUAZIONE DELL'AREE DI INTERVENTO  
NELLA CITTA' DI VITERBO

PROGETTISTI :  
Arch. J Fabio Fanti  
Arch. Laura Gioiosi  
Geom. Settimio Mechelli

Tav 6

RESPONSABILE DEL SERVIZIO





Arch. J Fabio Fanti

DATA: FEBBRAIO 2024

SCALA: 1: 10000

## LEGENDA

AREE RICOMPRESSE NEL CANONE

-  AREE CAT. A - TUTTI I TAGLI CON RACCOLTA
-  AREE CAT. B - TUTTI I TAGLI CON RACCOLTA
-  AREE CAT. C - SOLO 1° TAGLIO CON RACCOLTA
-  AREE CAT. D - SOLO 1° TAGLIO CON RACCOLTA

 AREE ESCLUSE DAL CANONE

