COESIONE ITALIA 21-27 | Cofinanziato dall'Unione europea | REGIONE LAZIO

CITTÀ DI VITERBO

Settore VII - Urbanistica e Centro Storico

"Progetto di riqualificazione della casa del poeta Alfio per la realizzazione di un Check-point Turistico e restauro della Porta Faul"

nell'ambito della prima fase della Strategia Territoriale del PR FESR 2021-2027 - Obiettivo di Policy 5 (OP-5)

(CUP: D89E23000020002 - CIG: B5928BFF555)

PROGETTO DI FATTIBILITÀ TECNICO ECONOMICA

TAV. 07 - INTERVENTI AREE ESTERNE

Riferimento	Elaborato	Data	Scala
Rev. 01	A 20	25/06/2025	varie

PROGETTAZIONE

Arch. Sergio Ferrante

COLLABORATORI:
Dott. Roberto Ferrante

UFFICIO URBANISTICA E CENTRO STORICO

Dirigente del Settore VII
Architetto STEFANO PERUZZO

Responsabile Unico del Progetto
Architetto STEFANO PERUZZO

PIANTA PIANO TERRA - ANTE OPERAM
Scala 1:200

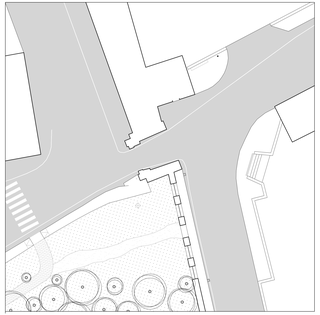

DETTAGLIO PLANIMETRICO 1
Scala 1:50

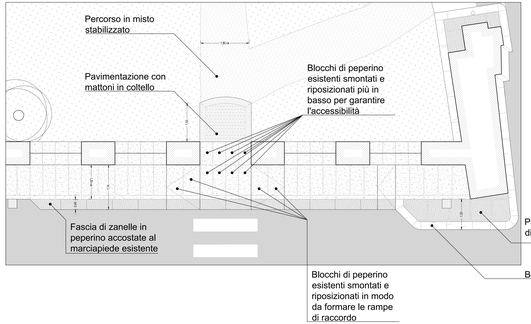

DETTAGLIO PLANIMETRICO 2
Scala 1:50

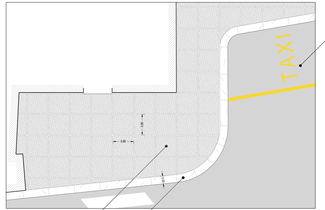

FOTOGRAFIA DA VIA S. ANTONIO

FOTOGRAFIA DELL'ARCATA CENTRALE
Il paesaggio sotto l'arcata è di altezza insufficiente

FOTOGRAFIE DELL'ARCATA CENTRALE
Attualmente il passaggio pedonale è costituito da un percorso di terra battuta e in corrispondenza della arcata vi è un gradino di circa 15cm

FOTOGRAFIE DI DETTAGLIO
L'attuale pavimentazione in blocchi di peperino viene conservata, riposizionando i blocchi in corrispondenza dell'arcata in modo da garantire l'accessibilità



FOTOGRAFIE DELLA RAMPA ESISTENTE
La rampa esistente può essere presa come riferimento per figurare il risultato atteso in corrispondenza dell'arcata centrale di passaggio

PIANTA PIANO TERRA - POST OPERAM
Scala 1:200

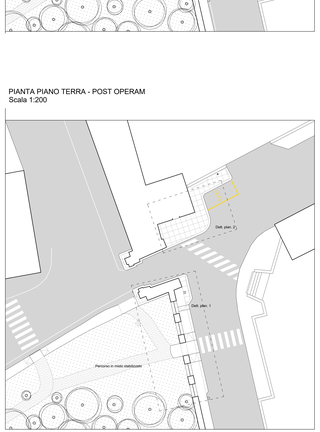

PROSPETTO DA DENTRO LE MURA
Scala 1:50

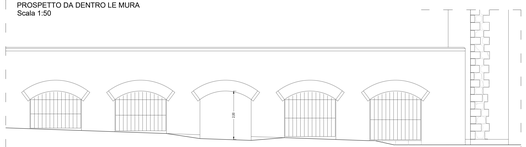

PROSPETTO DA FUORI LE MURA
Scala 1:50

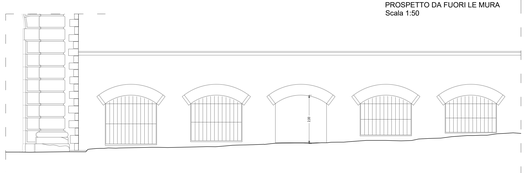

SEZIONE E-E
Scala 1:100

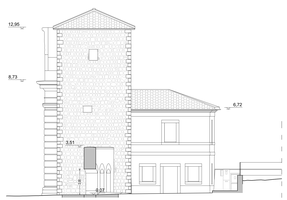

SEZIONE E'-E'
Scala 1:50

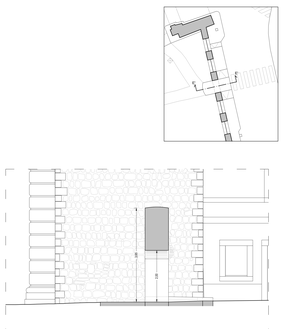

Provvedimento n. 2025/00226/PD del 17-06-2025
Allegato 1 - Elab. 14.7 - Codice documento